



INMUEBLES CATALOGADOS

-  A : EDIFICIO SINGULAR
-  B : EDIFICIO DE INTERES ARQUITECTONICO
-  C : EDIFICIO DE INTERES AMBIENTAL
-  D : EDIFICIO DE INTERES ETNOGRAFICO
-  E : EDIFICIO SOPORTE DE ESCUDOS Y BLASONES
-  H : HITOS
-  X : EDIFICIOS X

CONJUNTO HISTORICO PROPUESTO POR LAS N.S.M.

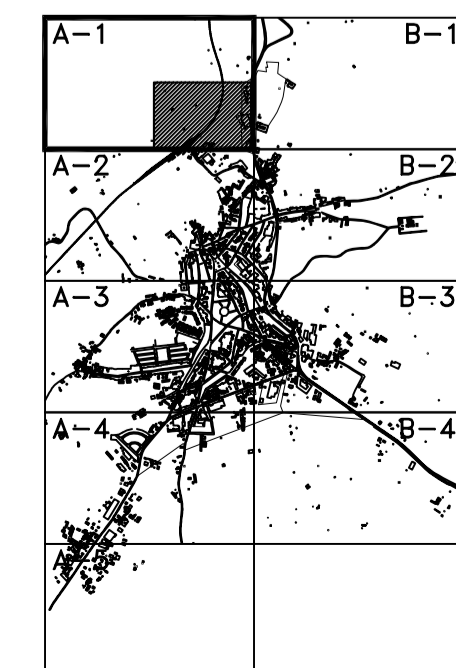




ENTORNOS DE PROTECCION PROPUESTOS

-  A-10 DELIMITACION ENTORNO RUINAS DEL CASTILLO Y MURALLAS
-  A-09 DELIMITACION ENTORNO "TORRE DEL RELOJ"



- A-01: IGLESIA DE STA. M^a DEL SOTERRAÑO
- A-02: IGLESIA DE STA. BRIGIDA Y HOSPITAL DE LA CARIDAD
- A-03: ERMITA DE LA VERACRUZ
- A-04: IGLESIA DE LA CANDELARIA
- A-05: IGLESIA DE LAS DESCALZAS
- A-13: CASA DE CALLE CARRERA Nº 1
- A-16 a A-37: PLAZA DE SAN JOSE



 AYUNTAMIENTO DE AGUILAR DE LA FRONTERA JUNTA DE ANDALUCIA CONSEJERIA DE OBRAS PUBLICAS Y TRANSPORTES CONSEJERIA DE CULTURA		
REVISION NORMAS SUBSIDIARIAS MUNICIPALES TEXTO REFUNDIDO		
PLANO DE:	ORDENACION	PLANO N.
PROTECCION DEL PATRIMONIO HISTORICO		8.1
ARQUITECTOS :	MANUEL FLORES LLAMAS ALVARO SATUE LOPEZ	ESCALA: 1:1.000 HOJA: A-1.4 DICIEMBRE 2002