

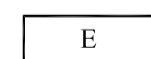


ZONIFICACION EN SUELO URBANIZABLE

ZONIFICACION EN SUELO URBANO

- LIMITE SUELO URBANO
- - - - - DELIMITACION UNIDAD DE EJECUCION
- - - - - SUELO URBANIZABLE CON SECTORES DELIMITADOS

EQUIPAMIENTO



ESPACIOS LIBRES



RED VIARIA



OTRAS ZONAS: DEFINIDAS EN NORMAS URBANISTICAS PARTICULARES DE CADA SECTOR

CASCO HISTORICO




ENTORNO DEL CASCO HISTORICO



EDIFICACION EN MANZANA CERRADA



EDIFICACION ABIERTA



EDIFICACION UNIFAMILIAR AISLADA



INDUSTRIAL



ESPACIOS LIBRES



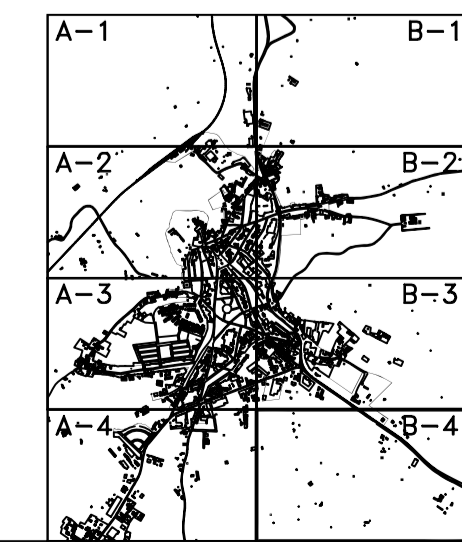
RED VIARIA



RED FERROVIARIA



OTRAS ZONAS: DEFINIDAS EN NORMAS URBANISTICAS PARTICULARES DE CADA ACTUACION URBANISTICA



<p>AYUNTAMIENTO DE AGUILAR DE LA FRONTERA          JUNTA DE ANDALUCIA          CONSEJERIA DE OBRAS PUBLICAS Y TRANSPORTES          CONSEJERIA DE CULTURA</p>		
<p>REVISION NORMAS SUBSIDIARIAS MUNICIPALES          TEXTO REFUNDIDO</p>		
<p>ORDENACION</p>		<p>PLANO N</p>
<p>CALIFICACION DEL SUELO</p>		<p>4.8</p>
<p>ARQUITECTOS : MANUEL FLORES LLAMAS          ALVARO SATUE LOPEZ</p>	<p>ESCALA : 1:2.000</p>	<p>HOJA : B-4          DICIEMBRE 2002</p>